



MINISTERIO DE AGRICULTURA Y DESARROLLO RURAL

RESOLUCIÓN NÚMERO 000 3 2 2 DE 2020

Por la cual se fija el valor de las tarifas el servicio público de adecuación de tierras para la vigencia 2021 del Distrito de Adecuación de Tierras de Gran Escala de María la Baja, administrado por la Asociación de Usuarios de USOMARIALABAJA y se dictan otras disposiciones.

EI MINISTRO DE AGRICULTURA Y DESARROLLO RURAL

En ejercicio de sus facultades constitucionales y legales, en especial de las conferidas por el artículo 208 de la Constitución Política, el numeral 3 del artículo 59 de la Ley 489 de 1998, los artículos 256, 257 y 258 de la Ley 1955 de 2019, el numeral 22 del artículo 3 del Decreto 1985 de 2013, y

CONSIDERANDO

Que el artículo 208 de la Constitución Política dispone que los ministros son los jefes de la administración en su respectiva dependencia y que les corresponde, bajo la dirección del presidente de la República, formular las políticas atinentes a su despacho, dirigir la actividad administrativa y ejecutar la ley.

Que el numeral 3 del artículo 59 de la Ley 489 de 1998, dispone que corresponde a los ministerios, sin perjuicio de lo dispuesto en sus actos de creación o en leyes especiales, "Cumplir las funciones y atender los servicios que les están asignados y dictar, en desarrollo de la ley y de los decretos respectivos, las normas necesarias para tal efecto."

Que el numeral 22 del artículo 3 del Decreto 1985 de 2013, dispone que el Ministerio de Agricultura y Desarrollo Rural, además de las funciones señaladas en el artículo 59 de la Ley 489 de 1998, cumplirá, entre otras, "Las demás que le sean asignadas y que correspondan a la naturaleza de sus objetivos."

Que el artículo 256 de la Ley 1955 de 2019, Por la cual se expide el Plan Nacional de Desarrollo 2028-2022 "Pacto por Colombia, Pacto por la Equidad", modificó el artículo 3 de la Ley 41 de 1993, el cual dispone: "que el servicio público de adecuación de tierras (ADT) comprende la construcción de obras de infraestructura destinadas a dotar a un área determinada con riego, drenaje, o protección contra inundaciones, reposición de maquinaria; así como las actividades complementarias de este servicio para mejorar la productividad agropecuaria. Esto último de acuerdo con la reglamentación del Ministerio de Agricultura y Desarrollo Rural, de conformidad con lo dispuesto en el literal d) sobre costos del artículo "Sistema y método para la determinación de las tarifas".

Que el artículo 257 de la Ley 1955 de 2019, adiciona el artículo 16A a la Ley 41 de 1993, ordenando crear la tasa del servicio público de Adecuación de Tierras para recuperar los costos asociados a su prestación que se constituyen como la base gravable para la liquidación. Estos costos se determinarán, a través del sistema y

Continuación de la Resolución: "Por la cual se fija el valor de las tarifas el servicio público de adecuación de tierras para la vigencia 2021 del Distrito de Adecuación de Tierras de Gran Escala de María la Baja, administrado por la Asociación de Usuarios de USOMARIALABAJA y se dictan otras disposiciones"

método tarifario establecido en la citada Ley 1955 de 2019 y estableció que "La entidad pública propietaria del distrito que preste el servidor público de ADT, será sujeto activo de la tasa del Servicio Público de Adecuación de Tierras y todo usuario de los Distritos de Adecuación de Tierras será sujeto pasivo".

Que el artículo 258 de la Ley 1955 de 2019, que adiciona el artículo 16 B a la Ley 41 de 1993, establece que: "El sistema y método para la fijación de las tarifas que se cobrarán como recuperación de los costos asociados a la prestación del servicio público de adecuación de tierras, es el siguiente:

"1. Sistema: Para la definición de los costos sobre cuya base haya de calcularse la tarifa de adecuación de tierras, se aplicará el siguiente sistema:

a) Tarifa Fija: se calcula a partir de la sumatoria de los costos de administración y de la proporción de los costos de operación y conservación que establezca el Ministerio de Agricultura y Desarrollo Rural, dividida sobre el área del distrito de Adecuación de Tierras. Para establecer el valor que le corresponde pagar a cada usuario por concepto de esta tarifa, se multiplica por el área beneficiada de cada predio.

b) Tarifa Volumétrica o de aprovechamiento: se calcula a partir de la sumatoria de la proporción de los costos de operación y conservación, más el costo por utilización de aguas que el distrito de Adecuación de Tierras cancela a la autoridad ambiental competente, dividida por el volumen de agua anual derivado en bocatoma. Para establecer el valor que le corresponde pagar a cada usuario por concepto de esta tarifa, se multiplica por el volumen del agua entregado a cada usuario.

c) Tarifa por prestación de actividades para mejorar la productividad agropecuaria: se calcula a partir de la sumatoria de los costos fijos y variables de las actividades complementarias para mejorar la productividad agropecuaria, dividido entre el número de beneficiados por dichas actividades. Esta tarifa se cobrará únicamente a los usuarios del distrito de Adecuación de Tierras que soliciten al prestador del servicio público la prestación de dichas actividades.

d) Tarifa para reposición de maquinaria: se calcula a partir del valor anual de depreciación de la maquinaria, dividido sobre el área total del distrito de Adecuación de Tierras. Para establecer el valor que le corresponde pagar a cada usuario por concepto de esta tarifa, se multiplica por el área de cada predio".

Para el cálculo de las tarifas se utilizará:

- i) El presupuesto anual de costos asociados a la prestación del servicio público de adecuación de tierras, elaborado por el prestador del servicio público.
- ii) El registro general de usuarios actualizado.
- iii) El plan de adecuación de tierras proyectado

2. Método: Definición de los costos asociados a la prestación del servicio público de Adecuación de Tierras, sobre cuya base se hará la fijación del monto tarifario de la tasa del servicio público:

Continuación de la Resolución: "Por la cual se fija el valor de las tarifas el servicio público de adecuación de tierras para la vigencia 2021 del Distrito de Adecuación de Tierras de Gran Escala de María la Baja, administrado por la Asociación de Usuarios de USOMARIALABAJA y se dictan otras disposiciones"

a) *Costos de administración del distrito. Comprenden la remuneración del personal administrativo, costos generales, costos de facturación, arriendos, vigilancia, servicios públicos, seguros, impuestos y costos no operacionales relacionados con la administración del respectivo distrito.*

b. *Costos de Operación del distrito. Comprenden la remuneración del personal operativo, energía eléctrica para bombeo, costos de operación y mantenimiento de vehículos, maquinaria y equipo, y movilización del personal de operación del distrito.*

c) *Costos de conservación. Comprenden la remuneración del personal de conservación y los costos de la conservación, limpieza, reparación y reposición de infraestructura y equipos del distrito.*

d) *Costos de actividades complementarias para mejorar la productividad agropecuaria. Comprenden los costos asociados al fortalecimiento organizacional y extensión agropecuaria; promoción de prácticas adecuadas para el uso del agua en el riego; apoyo a la producción agropecuaria; investigación, innovación, transferencia tecnológica y transformación; comercialización; manejo eficiente del agua y suelo; aprovechamiento de los materiales resultantes del mantenimiento y conservación del distrito de adecuación de tierras.*

e) *Costo de la Tasa por Utilización de Aguas (TUA). De conformidad con lo dispuesto en el artículo 43 de la Ley 99 de 1993 y el Decreto 1076 de 2015 o las disposiciones que hagan sus veces. Se calcula a partir del volumen de agua medido que se utiliza para la prestación del servicio de riego a los usuarios del Distrito de riego.*

f) *Costos de Reposición de Maquinaria. Son los costos en que se incurre para reemplazar la maquinaria del distrito destinada para la prestación del servicio público de adecuación de tierras a los usuarios, una vez haya cumplido su vida útil".*

Que el parágrafo 1 del artículo 258 de la Ley 1955 de 2019, que adiciona el artículo 16 B a la Ley 41 de 1993, dispone que "El Ministerio de Agricultura y Desarrollo Rural fijará mediante resolución, antes del 31 de diciembre de cada año y para la vigencia siguiente, la tarifa fija, la tarifa volumétrica y la tarifa para reposición de maquinaria del servicio público de riego, con el fundamento en el método y sistema establecidos en la presente ley. Asimismo, fijará anualmente la proporción de los costos de operación y conservación para las tarifas fija y volumétrica para cada distrito de Adecuación de Tierras, teniendo en cuenta su naturaleza, así como los sistemas de captación y distribución del agua."

Que el parágrafo 2 del artículo 258 de la Ley 1955 de 2019, que adiciona el artículo 16 B a la Ley 41 de 1993, indica que "El valor a pagar por el administrador del Distrito de Adecuación de Tierras por concepto de la Tasa por Utilización de Aguas (TUA) será con cargo a cada usuario del servicio y debe calcularse proporcionalmente al área beneficiada de cada uno por el servicio prestado."

Continuación de la Resolución: "Por la cual se fija el valor de las tarifas el servicio público de adecuación de tierras para la vigencia 2021 del Distrito de Adecuación de Tierras de Gran Escala de María la Baja, administrado por la Asociación de Usuarios de USOMARIALABAJA y se dictan otras disposiciones"

Que mediante resolución No 365 del 2020, la Agencia de Desarrollo Rural aprobó el presupuesto ordinario de Administración, Operación y Conservación del Distrito de Adecuación de Tierras de Gran Escala de María la Baja, administrado por la Asociación de Usuarios de "USOMARIALABAJA" para la vigencia 2021 de la siguiente manera:

PRESUPUESTO TOTAL			
	INGRESOS	DESCRIPCIÓN	EGRESOS
TARIFA FIJA	\$ 1,257,254,888	COSTOS ADMINISTRACIÓN	\$ 480,920,927
TARIFA VOLUMETRICA	\$ 655,803,033	COSTOS DE OPERACIÓN	\$ 174,463,655
OTROS INGRESOS		COSTOS DE CONSERVACIÓN	\$ 1,326,837,228
COSTOS DE REPOSICIÓN MAQUINARIA Y EQUIPO	\$ 75,475,829	COSTOS DE REPOSICIÓN DE MAQUINARIA Y EQUIPO TRME	\$ 75,475,829
INGRESOS FINANCIEROS	\$ 0	COSTOS DE INVERSIÓN	\$ 109,324,329
OTROS INGRESOS	\$ 190,000,000	TASA DE USO DE AGUA - TUA	\$ 11,511,782
TOTAL INGRESOS	\$2,178,533,750	TOTAL EGRESOS	\$2,178,533,750
PRESUPUESTO ZONA A			
	INGRESOS	DESCRIPCIÓN	EGRESOS
TARIFA FIJA	\$ 223,555,804	COSTOS ADMINISTRACIÓN	\$ 85,968,089
TARIFA VOLUMETRICA	\$ 116,610,065	COSTOS DE OPERACIÓN	\$ 9,798,674
OTROS INGRESOS		COSTOS DE CONSERVACIÓN	\$ 258,569,700
COSTOS DE REPOSICIÓN MAQUINARIA Y EQUIPO	\$ 13,420,556	COSTOS DE REPOSICIÓN DE MAQUINARIA Y EQUIPO TRME	\$ 13,491,850
INGRESOS FINANCIEROS	\$ 0	COSTOS DE INVERSIÓN	\$ 19,542,513
OTROS INGRESOS	\$ 33,784,401	TASA DE USO DE AGUA - TUA	\$ 0
TOTAL INGRESOS	\$387,370,826	TOTAL EGRESOS	\$387,370,826
PRESUPUESTO ZONA B			
	INGRESOS	DESCRIPCIÓN	EGRESOS
TARIFA FIJA	\$ 1,012,942,340	COSTOS ADMINISTRACIÓN	\$ 386,970,860
TARIFA VOLUMETRICA	\$ 528,365,940	COSTOS DE OPERACIÓN	\$ 140,381,396
OTROS INGRESOS		COSTOS DE CONSERVACIÓN	\$ 1,067,633,606
COSTOS DE REPOSICIÓN MAQUINARIA Y EQUIPO	\$ 60,809,199	COSTOS DE REPOSICIÓN DE MAQUINARIA Y EQUIPO TRME	\$ 60,731,286

Continuación de la Resolución: "Por la cual se fija el valor de las tarifas el servicio público de adecuación de tierras para la vigencia 2021 del Distrito de Adecuación de Tierras de Gran Escala de María la Baja, administrado por la Asociación de Usuarios de USOMARIALABAJA y se dictan otras disposiciones"

INGRESOS FINANCIEROS	\$ 0	COSTOS DE INVERSIÓN	\$ 87,967,329
OTROS INGRESOS	\$ 153,078,780	TASA DE USO DE AGUA - TUA	\$ 11,511,782
TOTAL INGRESOS	\$1,755,196,259	TOTAL EGRESOS	\$1,755,196,259
PRESUPUESTO ZONA C			
	INGRESOS	DESCRIPCIÓN	EGRESOS
TARIFA FIJA	\$ 20,756,744	COSTOS ADMINISTRACIÓN	\$ 7,981,978
TARIFA VOLUMETRICA	\$ 10,827,029	COSTOS DE OPERACIÓN	\$ 909,789
OTROS INGRESOS		COSTOS DE CONSERVACIÓN	\$ 24,007,719
COSTOS DE REPOSICIÓN MAQUINARIA Y EQUIPO	\$ 1,246,074	COSTOS DE REPOSICIÓN DE MAQUINARIA Y EQUIPO TRME	\$ 1,252,693
INGRESOS FINANCIEROS	\$ 0	COSTOS DE INVERSIÓN	\$ 1,814,486
OTROS INGRESOS	\$ 3,136,819	TASA DE USO DE AGUA - TUA	\$ 0
TOTAL INGRESOS	\$35,966,666	TOTAL EGRESOS	\$35,966,666

Que, una vez revisados los documentos requeridos para el cálculo de la tarifa del Distrito de Adecuación de Tierras de Gran Escala de **MARÍA LA BAJA** administrado por la Asociación de Usuarios de **USOMARIALABAJA** para el año 2021, se procede a fijar las tarifas conforme al sistema y método establecido artículo 258 de la Ley 1955 de 2019, que adiciona el artículo 16 B a la Ley 41 de 1993.

En mérito de lo expuesto

RESUELVE

Artículo 1. Fijar las tarifas fijas, volumétrica y de reposición de maquinaria y equipo (TRME) del servicio público de adecuación de tierras de los Distritos de Adecuación de Tierras de **MARIA LA BAJA**, para la vigencia 2021, en los siguientes montos:

VALOR TARIFAS 2021			
TIPO TARIFA	TARIFA	UNIDAD	PERIODICIDAD
ZONA A			
TARIFA FIJA	\$ 87,355.0	\$/ha	Anual
TARIFA VOLUMETRICA	\$ 0.0	\$/lps o \$/m ³	Según consumo
TRME	\$ 5,276.00	\$/ha	Anual

Continuación de la Resolución: "Por la cual se fija el valor de las tarifas el servicio público de adecuación de tierras para la vigencia 2021 del Distrito de Adecuación de Tierras de Gran Escala de María la Baja, administrado por la Asociación de Usuarios de USOMARIALABAJA y se dictan otras disposiciones"

ZONA B			
TARIFA FIJA	\$ 109,352.00	\$/ha	Anual
TARIFA VOLUMETRICA	\$ 30.0	\$/lps o \$/m ³	Según consumo
TRME	\$ 5,276.00	\$/ha	Anual
ZONA C			
TARIFA FIJA	\$ 15,671.0	\$/ha	Anual
TARIFA VOLUMETRICA	\$ 0.0	\$/lps o \$/m ³	Según consumo
TRME	\$ 5,276.00	\$/ha	Anual

Artículo 2. El valor de las tarifas establecidas en el artículo primero de la presente resolución será de obligatorio cumplimiento por parte del Distrito de Adecuación de Tierra de *MARIA LA BAJA* y se aplicarán para la facturación de la vigencia 2021.

Artículo 3. Comunicar la presente resolución a la Asociación de Usuarios del Distrito de Adecuación de Tierras de *MARIA LA BAJA* y a la Agencia de Desarrollo Rural, informando que contra la presente no procede ningún recurso.


Artículo 4. La presente resolución rige a partir del 01 de enero de 2021

Artículo 5. Publíquese la presente resolución en la página del Ministerio de Agricultura y Desarrollo Rural

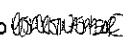
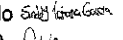
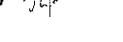

PUBLÍQUESE, COMUNÍQUESE Y CÚMPLASE

30 DIC. 2020

Dada en Bogotá, D.C., a los



RODOLFO ZEA NAVARRO
MINISTRO DE AGRICULTURA Y DESARROLLO RURAL

Elaboró: Rosa Cristina Salazar -Dirección de Ordenamiento Social de la Propiedad y Uso Productivo del Suelo 
Sindy Tatiana García -Dirección de Ordenamiento Social de la Propiedad y Uso Productivo del Suelo 
Revisó: Wilber Jairo Vallejo -Director de Ordenamiento Social de la Propiedad Y Uso Productivo del Suelo 
Giovanny Pérez Ceballos -Jefe Oficina Asesora Jurídica- 
Aprobó: Juan Camilo Restrepo -Viceministro de Desarrollo Rural